





LEGENDE


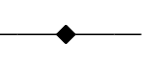
Abbau:

-  gesamter Abbaubereich
-  LKW- Zufahrt zum Abbaubereich mit Schranke
-  Abbaurichtung


Abbau- und Verfüllungsabschnitte

-  Bezeichnung und Grenze der Abbauabschnitte

Bestandsschutz

-  erhaltungswürdige Gehölze
-  Leitungsbestand & Schutzzone

Sonstiges

-  Gemarkungsgrenze, Flurgrenze, Fl.-Nr. 422

Plangrundlagen:
 DGM © Bay. Vermessungsverwaltung Stand: 2018
 Digitale Flurkarte © Bay. Vermessungsverwaltung Stand: 2015

Bauherr: **Lindermayr GmbH & Co.KG Kieswerk**
 Innere Industriestraße 26
 86316 Friedberg-Derching

Vorhaben: **NASSABBAU (KIES) MIT ANSCHLIEßENDER WIEDERVERFÜLLUNG**
 Flur Nrn. 838, 838/2 und 838/3 Gemarkung Mühlhausen
 Gemeinde Affing
 Planart: **Abbauabschnitte**

Maßstab: 1 : 2.000 Beilage: 6b

Bearbeitet: HB / CA / AS	Datum: 17.02.2021
Geprüft: Brugger	Plangröße: 297 x 420 mm
Projekt-Nr.: 1634	Datei/Pfad: Q:\Objekt\1634\ Pläne\ 1634_Abbauplanung.dwg

brugger landschaftsarchitekten
 stadtplaner_ökologen
 Deuringerstr. 5a, 86551 Aichach
 Tel. 08251 8768 -0, Fax -88
 E-Mail: info@brugger-landschaftsarchitekten.de
 www.bugger-landschaftsarchitekten.de