
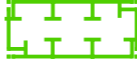


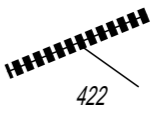




LEGENDE

Ausgleichs- und CEF-Maßnahme

-  bestehende Ausgleichsfläche der Fa. Lindermayr
-  geplante Ausgleichsfläche
-  Ansaat und Pflege als extensives Grünland, feucht bis nass (ca. 0,8 m unter Urgelände)
-  flache, wechselfeuchte Mulden bis 2 m unter Urgelände; 10-15% der Ausgleichsfläche; Darstellung schematisch; Lage und Form kann an bestehende Geländeformen angepasst werden.

Sonstiges

-  Gemarkungsgrenze, Flurgrenze, Fl.-Nr. 422
-  Vergrößerung der Ausgleichsfläche im Bereich Streifen für Behelfszufahrt um 790 m², sofern die Alternativzufahrt von Südosten realisiert wird
-  Höhen Urgelände (gem. Abbauplanung) 463,80

Die Behelfszufahrt ist bis zum Ablauf der Abbaugenehmigung wieder vollständig zurück zu bauen.

Plangrundlagen:

DGM	© Bay. Vermessungsverwaltung	Stand: 2018
Digitale Flurkarte	© Bay. Vermessungsverwaltung	Stand: 2015

Bauherr: **Lindermayr GmbH & Co.KG Kieswerk**
 Innere Industriestraße 26
 86316 Friedberg-Derching

Vorhaben: **NASSABBAU (KIES) MIT ANSCHLIEßENDER WIEDERVERFÜLLUNG**
 Flur Nrn. 838, 838/2 und 838/3 Gemarkung Mühlhausen
 Gemeinde Affing

Planart: **Ausgleichsfläche Fl.-Nr. 438 u. 439, Gmkg. Derching**

Maßstab: 1 : 1.000

Beilage: 8b

Bearbeitet: HB / CA / AS

Datum: 16.02.2020

Geprüft: Brugger

Plangröße: 297 x 420 mm

Projekt-Nr.: 1634

Datei/Pfad: Q:\Objekt\1634\ Pläne\
 1634_Abbauplanung.dwg

brugger landschaftsarchitekten
 stadtplaner_ökologen

Deuringerstr. 5a, 86551 Aichach
 Tel. 08251 8768 -0, Fax -88
 E-Mail: info@brugger-landschaftsarchitekten.de
 www.bugger-landschaftsarchitekten.de