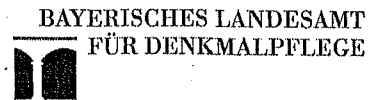


# Antrag auf Grabungserlaubnis



gemäß Art. 7 Bayerisches Denkmalschutzgesetz (BayDSchG)

Über die Gemeinde

Gemeinde Althug  
An Landratsamt/Stadt (Untere Denkmalschutzbehörde)  
Aichach-Friedberg

## Ort des Vorhabens

Anschrift (Straße, Hausnummer, PLZ, Ort)

Flurstücke(e), Gemarkung

Grundstückseigentümer (Name, Anschrift)

H. Hollmann Walter, Niedering 2, 86444 Althug  
Fl. 838, 838/2, 838/3

Die folgenden Informationen entnehmen sie bitte dem Bayerischen Denkmal-Atlas (www.geoportal bzw. den Bebauungsplänen\*:

Das Vorhaben befindet sich im Bereich eines Bodendenkmals  
 Das Vorhaben befindet sich im Bereich einer Denkmalvermutung\*  
 Unbekannt/Prüfung erforderlich

## Vorhaben

Genauere Beschreibung der beabsichtigten Erdarbeiten (Angaben zur Topografie, Größe und Zugänglichkeit der Fläche(n), Geländehöhen und Zeltiefen, Informationen zu Gewerken wie z.B. Abriss-, Verbauarbeiten und Kellerausbau sowie zum Ausführungszeitraum), ggf. Beiblatt verwenden. Lagepläne und Schnitte bitte zusätzlich mit dem Antrag einreichen!

Kiesabbau im Wasser mit Eimerkettenbagger  
Tiefe ca. 5-6m

Der vorgezogene Maßnahmenbeginn wird beim Bayerischen Landesamt für Denkmalpflege beantragt

Geschätzte Bausumme in EUR

## Antragsteller

Vor- und Nachname/Firma

Anschrift (Straße, Hausnummer, PLZ, Ort)

Lindermayr GmbH + Co. KG Kieswerk Innere Industriest. 26  
86316 Friedberg

Telefon (tagsüber)

E-Mail

0821-78001-75

agnes.fidan@lindermayr-bau.de

Der Antragsteller/die Antragstellerin ist

privat

kommunal

gewerblich

sonstiges

Datum

Unterschrift des Antragstellers/der Antragstellerin

22.02.2010

[Handwritten Signature]

## Stellungnahme Gemeinde/Markt/Stadt (nicht vom Antragsteller auszufüllen)

Der Erlaubnis wird

zugestimmt

nicht zugestimmt

Bemerkungen (ggf. Beiblatt verwenden)

Datum

Unterschrift und Gemeindestempel

Kieswerk Lindermayr GmbH & Co. KG  
Agnes Römmelmayer  
Innere Industriestraße 26  
86316 Friedberg-Derching

Referat B III - Praktische Denkmalpflege,  
Bodendenkmäler, Mittelfranken/Schwaben

Klosterberg 8  
86672 Thierhaupten

Tel: 08271/8157-37  
Fax: 08271/8157-50  
E-Mail: Fabian.Gall@blfd.bayern.de

EINGEGANGEN

14. Juni 2016

Er.....

Ihre Zeichen	Ihre Nachricht vom	Unsere Zeichen	Datum
E-Mail	08.06.2016	P-2016-2405-1_S2	13.06.2016

### Vollzug des Denkmalschutzgesetzes (DSchG)

**Affing-Mühlhausen, AIC: geplanter Kiesabbau auf FlstNrn. 838, 838/2, 838/3 und 838/4  
(Lindermayr GmbH & Co. KG Kieswerk, Innere Industriestr. 26, 86316 Friedberg-  
Derching)**

Sehr geehrte Damen und Herren,

haben Sie besten Dank für die Beteiligung am o. g. Verfahren.

In einem Teilbereich des oben genannten Planungsgebietes liegen folgende bekannte,  
eingetragene Bodendenkmäler:

1. FlstNr. 816/3; 817; 818; 819; 819/11; 819/12; 819/13; 819/14; 819/15; 819/16; 819/17;  
819/18; 819/20; 819/21; 819/26; 835; 836; 836/2; 836/3; 836/4; 836/5; 837; **838** [Gmkg.  
Mühlhausen] FlstNr. 410; 421; 422; 423; 424; 425; 426; 427; 427/2 [Gmkg. Derching]

Darüber hinaus liegt das oben genannte Planungsgebiet in unmittelbarer Nähe zu folgenden  
bekannten, eingetragenen Bodendenkmälern:

2. Grabenwerk vor- und frühgeschichtlicher Zeitstellung, Siedlung der römischen  
Kaiserzeit.  
Inv.Nr. D-7-7531-0169  
FlstNr. 839 [Gmkg. Mühlhausen] FlstNr. 234/3; 435; 436; 448; 449 [Gmkg. Derching]

Aus diesem Grund (Nähe), wegen der identischen topographischen Lage in einem offensichtlich  
siedlungsgünstigen Gebiet und wegen des raumgreifenden Charakters der beiden bekannten  
Bodendenkmäler ist auch im Areal zwischen diesen beiden ausgewiesenen Bodendenkmälern  
mit hoher Wahrscheinlichkeit mit dem Auffinden von Bodendenkmälern zu rechnen. Diese  
Vermutung wird auch noch dadurch gestützt, dass in diesem Zwischenraum mehrere Einzelfunde  
gleicher Zeitstellung aktenkundig sind, die von der Ackeroberfläche aufgelesen wurden.

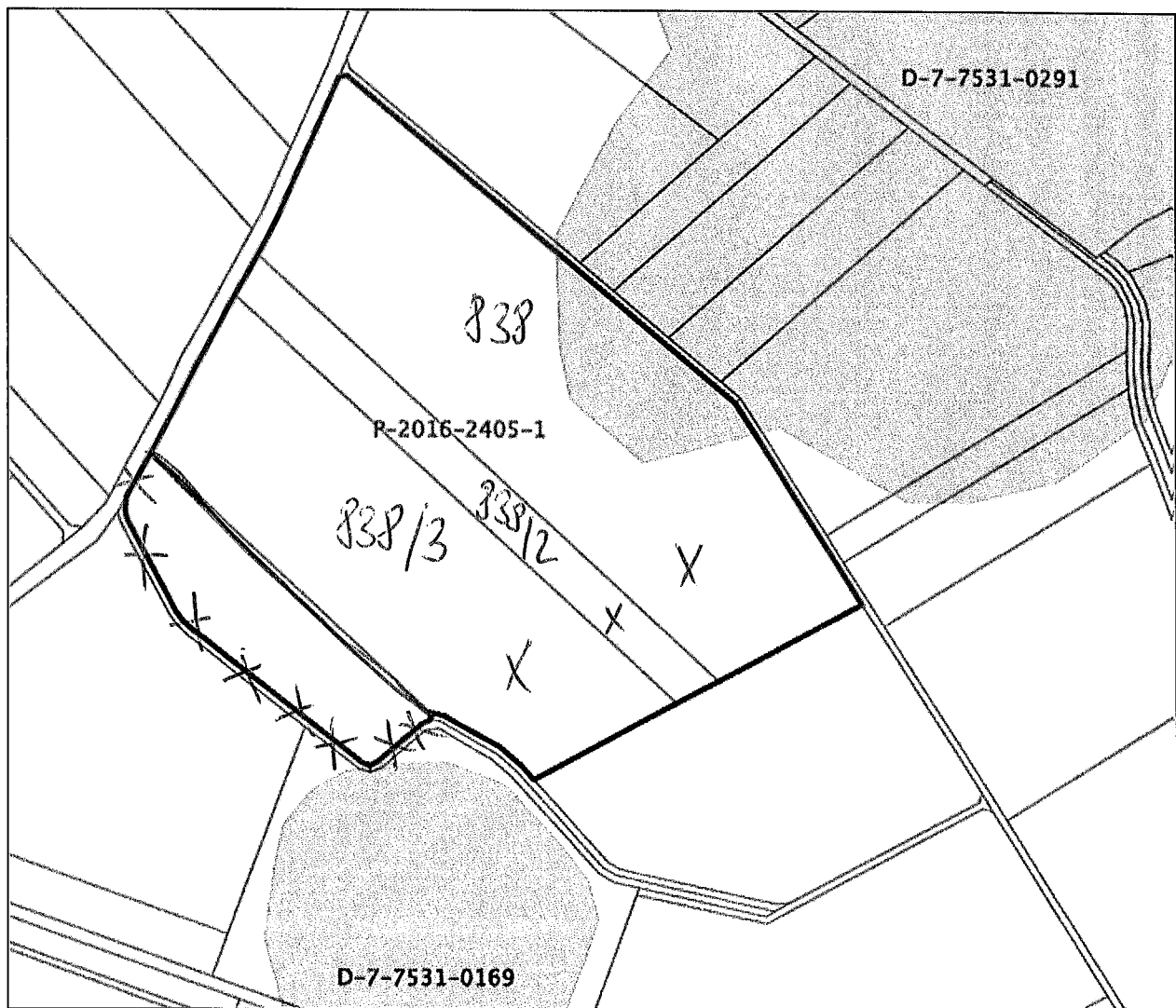
Für Rückfragen zu diesem Schreiben stehen wir gerne zur Verfügung.

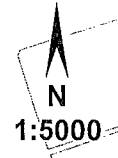
Mit freundlichen Grüßen



Dr. Fabian Gall  
(Gebietsreferent)

Bitte geben Sie in Ihren Schreiben zu diesem Vorgang - auch in Mitteilungen an Dritte - unser Aktenzeichen an.  
Sie erleichtern uns damit bei Rückfragen die Suche in unserer Datenbank.





Vermessungsamt  
 Münchener Str. 7  
 86551 Aichach  
 Tel. (08251) 8738-0

03. JULI 2014

Gemarkung Auhthausen

