







- Legende**
-  Landkreis
 -  Gemeinde
 -  Blattsschnitte
 -  Festsetzung aufgehoben
 -  Vorläufige Sicherung ausgelaufen
 -  ermitteltes Überschwemmungsgebiet



Quellen: Geobasisdaten: © Landesamt für Vermessung und Geoinformation Bayern;
 Geofachdaten: Wasserwirtschaftsamt Donauwörth

Vorhaben: Gew I, Paar Fkm 64.2 - 122.2
 Festsetzung des Überschwemmungsgebiets

Vorhabensträger: Wasserwirtschaftsamt Donauwörth
 Landkreis: Aichach - Friedberg (Lkr.)
 Gemeinde: Aichach; Dasing; Kühbach; Obergriesbach

Maßstab: 1 : 25 000
 Übersichtskarte

Anlage: 2
 Plan-Nr.: Ü5
 Ausgabe vom: 09.10.2019
 Entwurf: 07. Sep. 2020
 Datum: 07. Sep. 2020

Entwurf: 07. Sep. 2020
 Datum: 07. Sep. 2020

Dr. Ing. Andreas Rimböck, Ltd. Baudirektor

Datum, Name
 Okt. 2019; Kaiser
 gezeichnet
 Okt. 2019; Ernst
 geprüft