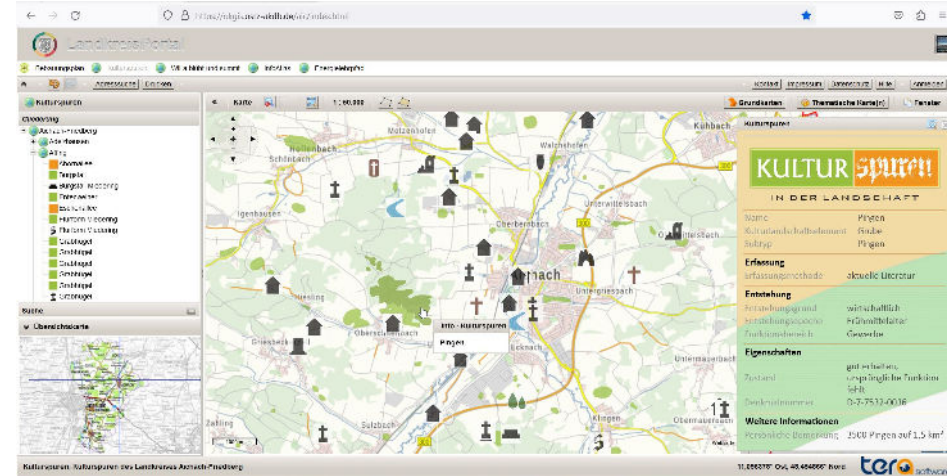




Allee zum Gut Lindenau

## Landkreiskarte Kulturspuren

(<https://okgis.osrz-akdb.de/aic/index.html>)



Kulturlandschaftsforum Bayern.  
Landschaft lesen,  
Heimat entdecken!

Vortragender: Dr. Thomas Büttner, BLfH



## Was ist KULTURLANDSCHAFT ?



Katholische Kapelle St. Sebastian, östlich von Aislingen, Foto: © Fritz Stettmayer



Albrecht Altdorfer (um 1480- 1538):  
Donaulandschaft bei Regensburg mit Schloss Wörth  
und Scheuchenberg, um 1522

Alte Pinakothek, München

## Menschenwerk

### Geistige Tat der Abgrenzung

- Landschaft ist aus „Menschensinn“ und „Menschenhand“
- Geistige Tat der Abgrenzung (abgrenzende und teilende Blick)
- Landschaft als Zusammenfassung zu einer besonderen Art von Einheit



Von Albrecht Altdorfer - Eigenes Werk, Jebulon for photograph, aufgenommen am 23. Oktober 2013, Gemeinfrei;  
<https://commons.wikimedia.org/w/index.php?curid=32701837>



## Historische



## Kulturlandschaftselemente



## ... Ankerpunkte der Heimat



## ... verbinden Menschen



© Fotos: Thomas Büttner





## Wechselwirkung

Luftbild von Ebrach: © Wolfgang Rössler



# Kulturlandschaft ist mehr als die Summe ihrer Einzelteile ...



Obstbaum



Siedlung



Kulturlandschaft

© Fotos: Thomas Büttner; Luftbild: Wolfgang Rössler



## Projekt „Kulturspuren in der Landschaft“

**2011 bis 2014: Erfassung von über 700 Kulturspuren sowie des kulturhistorisch bedeutsamen Potentials der Landschaft im Wittelsbacher Land! (LEADER-Projekt)**

- Identifikation der Menschen vor Ort mit der eigenen Heimat bzw. Region stärken
- Bewusstseinsbildung: sorgsamer Umgang mit Kulturdenkmälern fördern

### Wertschöpfung:

- Natur- und Kulturraumbeschreibung
- Landkreiskarte Kulturspuren (<https://okgis.osrz-akdb.de/aic/index.html>)
- Wanderkarte Kulturspuren
- Allgemeiner Flyer
- Themenflyer

Quelle: <https://lra-aic-fdb.de/landratsamt/fachbereiche/abteilung-6-umwelt-abfallwirtschaft/naturschutz-gartenkultur-landespflege/kulturspuren-in-der-landschaft/>



Auftritt des Kulturlandschaftsforums Landkreis Aichach-Friedberg Kulturlandschaft erfassen, Heimat entdecken

https://okgis.osrz-akdb.de/aic/index.html

# LandkreisPortal

## Landkreiskarte Kulturspuren

Bebauungsplan Kulturspuren WiLa blüht und summt InfoAtlas Energielehrpfad

Adresssuche Drucken

Kontakt Impressum Datenschutz Hilfe Anmelden

Grundkarten Thematische Karte(n) Fenster

### Kulturspuren

**Gliederung**





- Aichach-Friedberg
  - Adelshausen
    - Affing
      - Ahornallee
      - Burgstall
      - Burgstall Miedering
      - Entenweiher
      - Eschenallee
      - Flurform Miedering
      - Flurform Miedering
      - Grabhügel
      - Grabhügel
      - Grabhügel
      - Grabhügel
      - Grabhügel
      - Grabhügel

**Suche**

**Übersichtskarte**

**Information**

**Hinweis**

  
  
  
  
Gefördert durch das Bayerische Staatsministerium für Ernährung, Landwirtschaft und Forsten und den Europäischen Landwirtschaftsfonds für die Entwicklung des ländlichen Raums (ELER) im Rahmen der Umsetzung der Lokalen Entwicklungsstrategie des Wittelsbacher Land e.V.

**Kulturspuren**

Kulturspuren: Kulturspuren des Landkreises Aichach-Friedberg

10°C Bewölkt

Suche

12:08 04.10.2024

tero software

Quelle: Landkreiskarte Kulturspuren (<https://okgis.osrz-akdb.de/aic/index.html>)







## Wie klingt KULTURLANDSCHAFT?

Links: Fronleichnamsprozession in Kreuth.  
Rechts: Hl.-Kreuz-Kirchlein in Wildbad  
Kreuth.

Quelle: R. Peter Bachhuber. Geliebtes  
Tegernseer Tal. Oreos Verlag, Gauting-  
Buchendorf 1985, S. 68 u. 44





# Land.schaftt.Klang

**Wir legen unser Ohr an bayerische Wiesen und Weiden ...**

Zweijährige Wanderausstellung des Landesvereins für Heimatpflege

**Alte Schäferei Ahorn, Oberfranken**

14. September – 3. November 2024



## Herzliche Einladung

zur Eröffnung unserer Wanderausstellung  
im Freilichtmuseum Glentleiten  
am Samstag, 23. März, 11 Uhr

Ansprechpartnerin:

Michaela Metz

0174-7957970

michaela.metz@heimat-bayern.de

<https://landschaftklang.de>

unterstützt vom LBV in Bayern e.V.  
(Kreisgruppe München), finanziert  
von der Rosner & Seidl-Stiftung



Bayerischer Landesverein  
für Heimatpflege e.V.



## Wie riecht KULTURLANDSCHAFT?



Heuernte auf der Point in den 1950er Jahren. Quelle: Das Tegernseer Tal in historischen Bildern, © Fuchs-Druck, Hausham 1980, S. 127



## Wie riecht KULTURLANDSCHAFT?



Ellighofen, frühes 20. Jh. - © Privataarchiv Maria Spengler



# Heimat-Digital-Regional-Projekt des StMFH (HDRFÖR)



Kultur  
landschafts  
forum  
Bayern

Laufzeit (09/2021 - 08/2024)

- ... Landschaft (wieder) sehen lernen
- ... Geschichte der Landschaft erkennen
- ... Wirkfaktoren des Wandels erläutern
- ... Werte der Kulturlandschaft erläutern
- ... **Heimat erkennen, Identität bewahren**





# Heimat-Digital-Regional- Projekt des StMFH (HDRFÖR)

Laufzeit (09/2021 - 08/2024)



Kultur  
landschafts  
forum  
Bayern

**MODUL 1** – Aufbau der **Online-Plattform** „Kulturlandschaftsforum Bayern“:

Neugestaltung und Funktionserweiterung des Internetauftritts

**MODUL 2** – Erneuerung und Weiterentwicklung der **Web-GIS-Datenbank**

([erfassung.kulturlandschaftsforum-bayern.de](http://erfassung.kulturlandschaftsforum-bayern.de)); Verknüpfung mit dem BayernAtlas

**MODUL 3** – **Fachliche und redaktionelle Begleitung** der Kulturlandschafts-

erfasser/-innen; Erprobung der Plattform „Kulturlandschaftsforum Bayern“ in einer

Modellregion (zw. Nördlinger Ries und Fünfseenland, Bayerischer Wald/WanderKultur)



## Projektpartner

- Verein Rieser Kulturtage e.V.
- KulturLand Ries e.V.
- Historischer Verein Dillingen e.V.
- Universität Augsburg
- Historischer Verein für die Stadt und den Landkreis Fürstenfeldbruck e.V.
- d’Buachhamer – Verein für Kultur, Brauchtum und Heimatgeschichte Puchheim e.V.
- Kulturlandschaft Ammersee-Lech e.V.
- Bayer. Waldverein e.V. (-> Datenaustausch)
- Bezirks- u. Kreisheimatpfleger:innen
- Bayer. Landesamt für Denkmalpflege



© Foto: Thomas Büttner



# Internetauftritt



Kultur  
landschafts  
forum  
Bayern



Startseite

Aktuelles

Forum

Datenbank

Kompetenz

Archiv

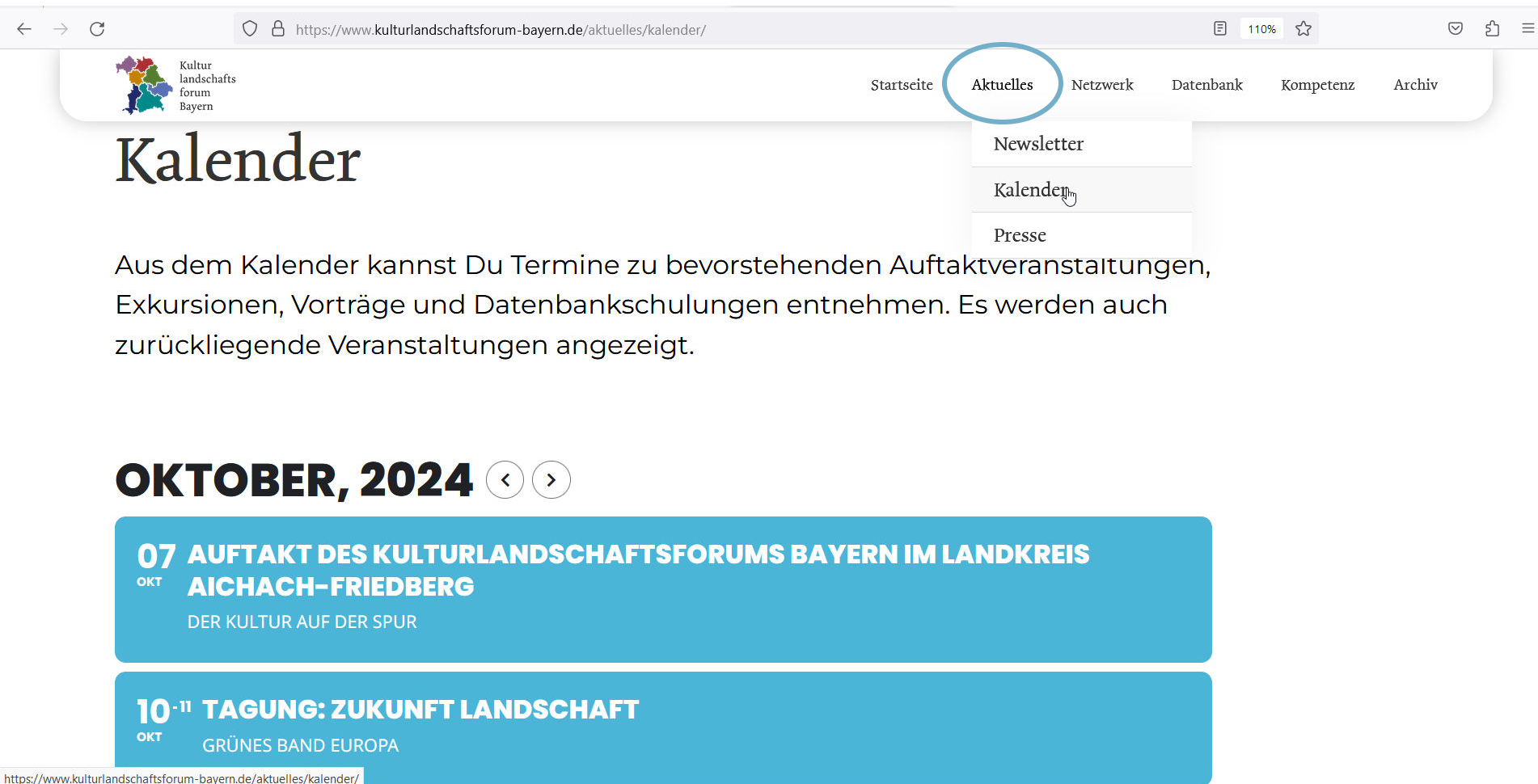
Aufbau und Design der Website:  
res media und designwerk, Augsburg

Dollnstein  
**Feldkreuz**

URL: <https://kulturlandschaftsforum-bayern.de>

© Foto: Fritz Stettmayer





The screenshot shows a web browser at the URL <https://www.kulturlandschaftsforum-bayern.de/aktuelles/kalender/>. The website header includes the logo of the Kulturlandschaftsforum Bayern and a navigation menu with links to Startseite, Aktuelles (highlighted with a blue circle), Netzwerk, Datenbank, Kompetenz, and Archiv. A dropdown menu from 'Aktuelles' shows options for Newsletter, Kalender (with a mouse cursor), and Presse. The main heading is 'Kalender'. Below it, a paragraph explains that the calendar lists upcoming events like excursions, lectures, and database training, as well as past events. The current month is 'OKTOBER, 2024', with navigation arrows. Two events are listed in blue boxes: '07 OKT AUFTAKT DES KULTURLANDSCHAFTSFORUMS BAYERN IM LANDKREIS AICHACH-FRIEDBERG' with the subtitle 'DER KULTUR AUF DER SPUR', and '10-11 OKT TAGUNG: ZUKUNFT LANDSCHAFT' with the subtitle 'GRÜNES BAND EUROPA'.

Kulturlandschaftsforum Bayern

Startseite **Aktuelles** Netzwerk Datenbank Kompetenz Archiv

Newsletter  
Kalender  
Presse

# Kalender

Aus dem Kalender kannst Du Termine zu bevorstehenden Auftaktveranstaltungen, Exkursionen, Vorträge und Datenbankschulungen entnehmen. Es werden auch zurückliegende Veranstaltungen angezeigt.

## OKTOBER, 2024

**07 OKT AUFTAKT DES KULTURLANDSCHAFTSFORUMS BAYERN IM LANDKREIS AICHACH-FRIEDBERG**  
DER KULTUR AUF DER SPUR

**10-11 OKT TAGUNG: ZUKUNFT LANDSCHAFT**  
GRÜNES BAND EUROPA

URL: <https://www.kulturlandschaftsforum-bayern.de/aktuelles/kalender/>



The screenshot shows a web browser with the URL <https://www.kulturlandschaftsforum-bayern.de/forum/arena/>. The browser's address bar and tabs are visible. The website's header includes a logo for 'Kultur landschafts forum Bayern' and a navigation menu with links: 'Startseite', 'Aktuelles', 'Forum' (highlighted with a blue circle), 'Datenbank', 'Kompetenz', and 'Archiv'. A dropdown menu for 'Forum' is open, showing 'Arena' and 'Portraits'. The main heading of the page is 'Landschaft.entdecken'.

Auf dieser Seite findest Du eine Zusammenstellung von aktuell laufenden Kulturlandschaftserhebungen, die von lokalen Initiativen und Arbeitskreisen bzw. örtlichen Vereinen getragen werden. Die Ergebnisse der Spurensuche können in der Kulturlandschaftsdatenbank des Landesvereins für Heimatpflege (<https://erfassung.kulturlandschaftsforum-bayern.de>) eingesehen werden.

## Kulturlandschaft Ammersee-Lech e.V.


Zweck des Vereins Kulturlandschaft Ammersee-Lech e.V. ist die Förderung der Heimatpflege und Heimatkunde. Dies soll insbesondere durch den Aufbau einer Dokumentation der historischen Kulturlandschaft und die Erfassung ihrer Elemente durch Ehrenamtliche verwirklicht werden. Die erfassten Daten sollen regional als auch bundesweit auf Internetplattformen jedem frei und ohne Kosten zur Verfügung stehen.

Daher arbeiten wir eng mit dem Bayerischen Landesverein für Heimatpflege e.V. zusammen, der eine digitale Kulturlandschaftsdatenbank bzw. Web-GIS-Anwendung für ganz Bayern unterhält. Diese wird ständig erweitert und aktualisiert. Durch die Einbindung von ehrenamtlichen Bürgern der Region soll das Heimatbewusstsein und die Identifikation der Bevölkerung gestärkt werden. Neben der Erfassung der Kulturlandschaftselemente soll dies durch Wanderausstellungen und Informationsveranstaltungen in den Gemeinden gefördert werden. Die Gemeinden der Region können auf diese Daten für ihre eigene Ortsentwicklung zurückgreifen und dadurch ihre eigene Identität stärken.



URL: <https://www.kulturlandschaftsforum-bayern.de/forum/arena/>







Kultur  
landschafts  
forum  
Bayern

[Startseite](#) [Aktuelles](#) [Forum](#) [Datenbank](#) [Kompetenz](#) [Archiv](#)

Suche

Geben Sie einen Ort ein

Hintergrund



Webkarte Orthophoto

Luftbild

einblenden ☐

Bilddaten

Bildname

57008\_0\_169

Bildflugdatum

10.5.1967

Gemeinde


Einswangen

Maßstab

1:9200

© Daten: Bayerische Vermessungsverwaltung, GeoBasis.DE / BKG 2021, Daten  
erschaffen: PlanetOverview

Nutzungsbedingungen





1941 1945 1963 1967 1967 1963

Zeitfilter 1941 - 1971

Suche

Geben Sie einen Ort ein


Hintergrund



Webkarte Orthophoto

Luftbild

einblenden ☐



# Luftbildrecherchestation

- Ausbildung
- Veröffentlichungen
- Beispielprojekte
- Werkzeuge**

„Die Luftbildrecherchestation präsentiert historische Luftbilder von Bayern digital. Sie ermöglicht das Suchen und Betrachten der Bilder und stellt zusätzliche Informationen wie z. B. den Bildnamen bereit.


Die Luftbildrecherchestation beinhaltet Daten ab dem Jahr 1941 bis in die jetzige Zeit. Der Datenbestand wird regelmäßig mit den Luftbildern aus der letztjährigen Bayernbefliegung und den darüber hinaus durchgeführten Scans ergänzt. Der Bestand umfasst aktuell ca. 1,4 Millionen historische Luftbilder (Stand 2023). Davon stehen ca. 800.000 digitalisiert in der Luftbildrecherchestation zur Verfügung; ca. 600.000 analog vorliegende Luftbilder müssen noch digitalisiert werden. [...]

## Funktionen


- Die zeitliche und örtliche Verfügbarkeit von Luftbildern kann eingesehen werden.

<https://www.kulturlandschaftsforum-bayern.de/kompetenz/werkzeuge/>

URL: <https://www.kulturlandschaftsforum-bayern.de/kompetenz/werkzeuge/>




Kultur  
landschafts  
forum  
Bayern




Heimat Bayern  
Bayerischer Landesverein für Heimatpflege e.V.

BAYERISCHES  
LANDESAMT  
FÜR DENKMAL  
PFLEGE

Gefördert durch:  
Bayerisches Staatsministerium  
der Finanzen und für Heimat





HEIMAT  
DIGITAL  
REGIONAL




# Tutorial

Das WebGIS-Tutorial zeigt Dir in kleinen Schritten, was man bei der Anlage eines Objekteintrags in unserer Kulturlandschaftsdatenbank beachten sollte.

URL: <https://www.youtube.com/watch?v=ItSxVjB2gHo>

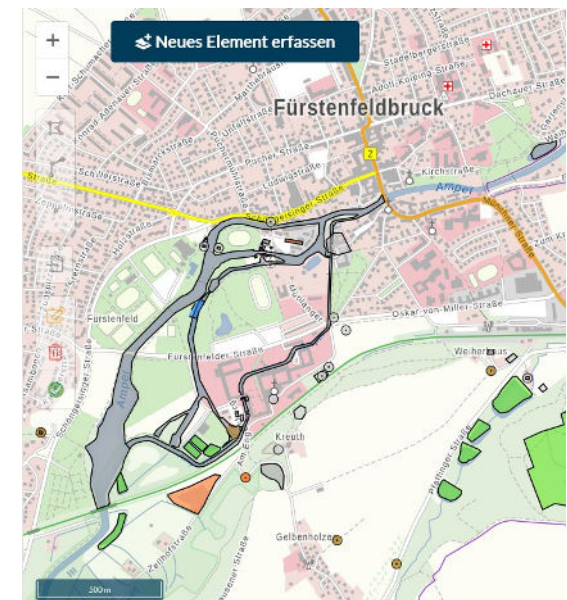
zur Karte

Erfassungsbeispiele

Informationen zur Erfassung 

Umgang mit Bodendenkmälern

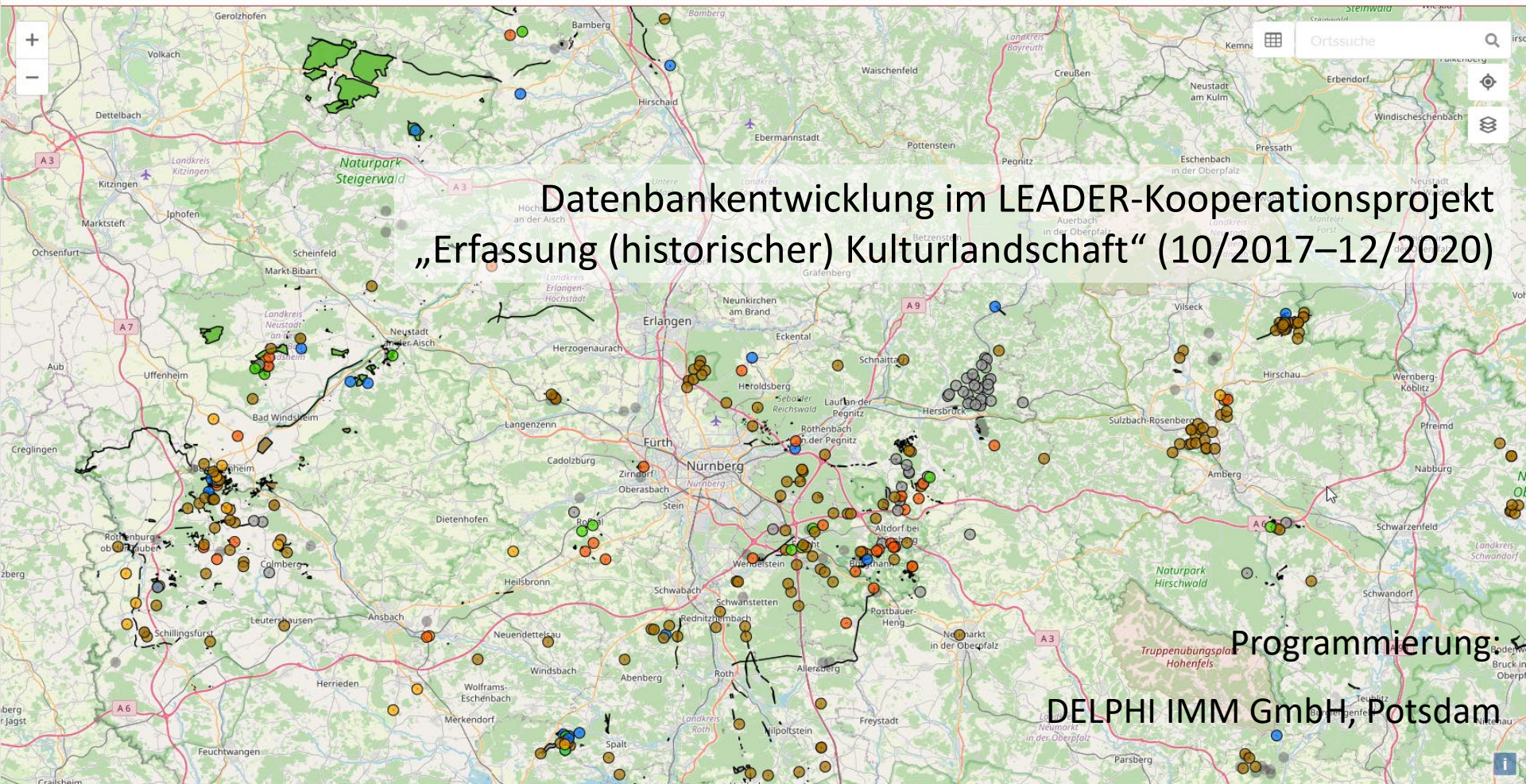
Nutzungsrechte



WebGIS-Tutorial  
→



# Web-GIS-Datenbank als Kulturlandschaftserfassungsinstrument! ALT

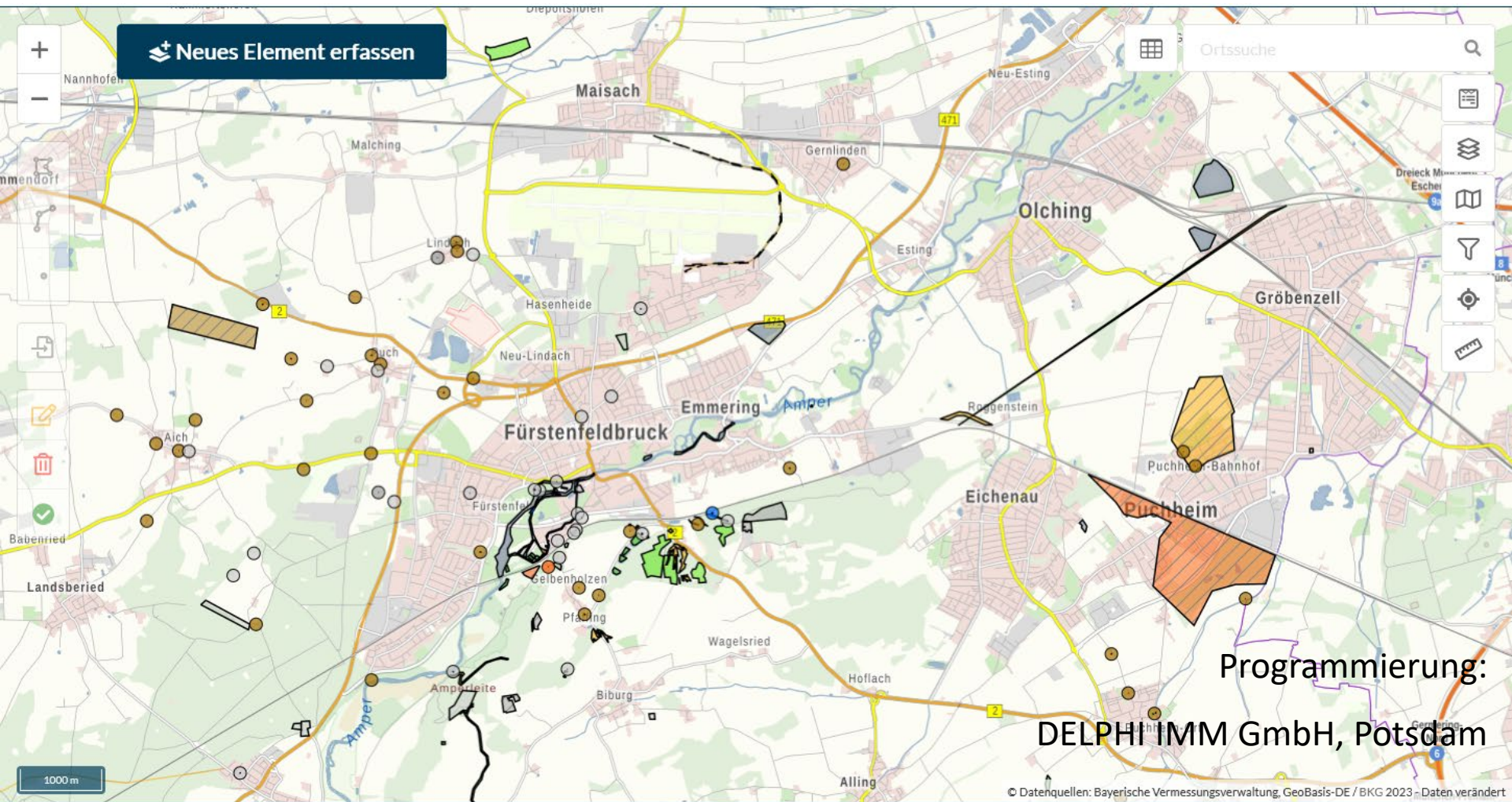


Gefördert durch das Bayerische Staatsministerium für Ernährung, Landwirtschaft und Forsten und den Europäischen Landwirtschaftsfonds für Entwicklung des ländlichen Raums (ELER).

Datenschutz Impressum



# Web-GIS-Datenbank als Kulturlandschaftserfassungsinstrument! NEU



© Datenquellen: Bayerische Vermessungsverwaltung, GeoBasis-DE / BKG 2023 - Daten verändert



# Web-GIS-Datenbank als Kulturlandschaftserfassungsinstrument! NEU



Kultur  
landschafts  
forum  
Bayern

## Neuigkeiten

### Neues Web-GIS-Tutorial verfügbar!

Die WebGIS-Tutorials zeigen Dir in kleinen Schritten, was man bei der Anlage eines Objekteintrags in unserer Kulturlandschaftsdatenbank beachten sollte. Du findest die Anleitungen auf der Seite des Kulturlandschaftsforums Bayern im Menü "Datenbank" unter dem Reiter "Informationen zur Erfassung". Siehe den Link: <https://www.kulturlandschaftsforum-bayern.de/datenbank/informationen-zur-erfassung/>

Das neu erstellte Tutorial zeigt Dir, wie man Bilder in die Elementbeschreibungen einbindet.

### Mahnmale und Gedenkstätten der Heimatvertriebenen

Es sind nunmehr **über 580 Mahnmale und Gedenkstätten der Heimatvertriebenen aus den ehem. deutschen Ostgebieten in unserer Kulturlandschaftsdatenbank enthalten** ([erfassung.kulturlandschaftsforum-bayern.de](https://www.kulturlandschaftsforum-bayern.de)), wobei noch längst nicht alle Stätten erfasst sind.

In den zurückliegenden Monaten hat die Studentin Sigrid Michel Rangel im Auftrag der Sudetendeutschen Landsmannschaft Landesgruppe Bayern e.V. die von der Familie Hannelore und Dieter Heller aus Roth und von Katrin Heller aus Burgbernheim erarbeitete Zusammenstellung der Vertriebenenendenkmäler fortgeschrieben, mit zusätzlichen Fotos versehen und räumlich-digital verortet. Die nun in der Kulturlandschaftsdatenbank abgebildeten Beschreibungen der einzelnen Stätten können jederzeit inhaltlich ergänzt und mit weiteren Bildern versehen werden. Wir möchten an dieser Stelle um Mitarbeit werben!

Schließen





© Datenquellen: Bayerische Vermessungsverwaltung, GeoBasis-DE / BKG 2023 - Daten verändert.




# Web-GIS-Datenbank


[←](#) [→](#) [↺](#)

https://erfassung.kulturlandschaftsforum-bayern.de/karte?lon=11.13453&lat=48.45809&z=15.224627706007151

110% ☆

📍 📄 🗑️

 Kulturlandschaftsforum Bayern

 **Landschaft.Entdecken**  
Bayerischer Landesverein für Heimatpflege e.V.

Anmelden

+

-


📄

🗑️

Ortssuche 🔍

📍

🗑️





Mahnmal vor dem Aichacher Stadtarchiv


Gemeinschaftsleben

📅 04.10.2024

© Datenquellen: Bayerische Vermessungsverwaltung, GeoBasis-DE / BKG 2023 - Daten verändert

 **Heimat Bayern**  
Bayerischer Landesverein für Heimatpflege e.V.

 Bayerisches Staatsministerium der Finanzen und für Heimat

 HEIMAT DIGITAL REGIONAL

Gefördert durch das Bayerische Staatsministerium der Finanzen und für Heimat.

Datenschutz Impressum 2.8.4

URL: <https://erfassung.kulturlandschaftsforum-bayern.de>



## Elementinformationen

T Schrift vergrößern

 PDF Download



Feldkreuz, gestiftet von Familie Reichelmeier (Kreuth), nord-östlich von Gelbenholzen. Aufnahmedatum: 13.01.2022

© anederf

Creative-Commons-Lizenz by-nc-nd-4.0



### Feldkreuz bei Gelbenholzen *bestehend*

Kulturlandschaft:	50 Verflechtungsraum Münchner Ebene
Bedeutsame Kulturlandschaft:	keine Angabe
Funktionsbereich:	Gemeinschaftsleben
Unterfunktionsbereich:	Religion
Elementtyp:	Flurkreuz, Feldkreuz, Wegkreuz
Prägende Zeitschicht (grob):	Zeitgeschichte (1990 bis heute)
Prägende Zeitschicht (fein):	Zeitgeschichte (1990 – 2019)
Schutzstatus:	Landschaftsschutzgebiet
Nutzung:	rezent
Gefährdung:	keine Angabe
Erhaltungswürdigkeit:	keine Angabe

#### Formale Beschreibung:

 Vorlesen

Feldkreuz, ca. 60 m nordöstlich des Ortsrandes von Gelbenholzen an einem Feldweg stehend. Es handelt sich um ein Holzkreuz, das einen Korpus aus Metall (Kupfer oder Bronze; Hohlguß) trägt. Kennzeichnend ist die schöne Patina. Der rückseitige Wetterschutz und das schlichte Dach sind ebenso aus Holz. Über dem Korpus findet sich die Inschrift "INRI"; mit Stiftungsplakette aus Metall.

Das Feldkreuz wird von Bäumen beschattet, eine Ruhbank lädt zum Verweilen ein.

Kulturhistorische Analyse: Lt. Stiftungsplakette am 22.08.2010 durch die Familie Reichlmayr (Kreuth) errichtet.

Kulturhistorische Zeugnis der Volksfrömmigkeit und des religiösen Brauchtums.

#### Ähnliche Elemente:

Wegkreuz zw. Fürstenfeldbruck und Pfaffing

Elementtyp.: Flurkreuz, Feldkreuz, Wegkreuz

Entfernung: 259 m

Feldkreuz bei Weiherhaus, Fürstenfeldbruck

Elementtyp.: Flurkreuz, Feldkreuz, Wegkreuz

Entfernung: 928 m

Wegkreuz an der Augsburgs Straße, Fürstenfeldbruck

Elementtyp.: Flurkreuz, Feldkreuz, Wegkreuz

Entfernung: 2.8 km

Wegkreuz in Puch, Kreuzfeldstr. 2

Elementtyp.: Flurkreuz, Feldkreuz, Wegkreuz

Entfernung: 3.8 km

Wegkreuz westlich von Puch

Elementtyp.: Flurkreuz, Feldkreuz, Wegkreuz

Entfernung: 4.5 km

#### Elemente in der Nähe:

Wegkreuz zw. Fürstenfeldbruck und Pfaffing

Elementtyp.: Flurkreuz, Feldkreuz, Wegkreuz

Entfernung: 259 m

Sandgrube am Engelsberg, Fürstenfeldbruck

Elementtyp.: Sandgrube

Entfernung: 370 m



# Web-GIS-Datenbank



➔ Anmelden

📍 Aichach

PDF Liste

Elementname ↑	Elementtyp	Gemeinde	Landkreis	Erfasser, Erfasserin	Angelegt	Stand		
Mahnmal vor dem Aichacher Stadtarchiv	Gedenkstein	Aichach	Aichach-Friedberg	Schwaben, Bezirksheimatpflege	01.08.2023	04.10.2024	📍	📄
Vertriebenen-Gedenkkreuz in Aichach	Vertriebenenendenkmal, Gedenkkreuz	Aichach	Aichach-Friedberg	Michel Rangel, Sigrid	04.06.2024	04.10.2024	📍	📄
Anton Günther Gedenkstein in Aichach	Vertriebenenendenkmal, Gedenkstein	Aichach	Aichach-Friedberg	Michel Rangel, Sigrid	04.06.2024	04.10.2024	📍	📄
Blockgemengeflur nordnordöstlich von Miedering	Blockgemengeflur	Affing	Aichach-Friedberg	Wittelsbacher Land, Kulturspuren	02.08.2024	29.08.2024	📍	📄
Krautgärten am südlichen Ortsrand von Klingen	Krautland, Krautgarten	Aichach	Aichach-Friedberg	Wittelsbacher Land, Kulturspuren	02.08.2024	29.08.2024	📍	📄

Einträge pro Seite: 5 1 - 5 von 250 < > >>




© Datenquellen: Bayerische Vermessungsverwaltung, GeoBasis-DE / BKG 2023 - Daten verändert


URL: https://erfassung.kulturlandschaftsforum-bayern.de



← → ↻ <https://erfassung.kulturlandschaftsforum-bayern.de/karte?lon=11.14014&lat=48.46425&z=14.95343303633511> 110% ☆ ↻




Kultur  
landschafts  
forum  
Bayern



**Landschaft.Entdecken**  
Bayerischer Landesverein für Heimatpflege e.V.

Anmelden



### Bodendenkmal

Die nachfolgenden Informationen stammen vom Bayerischen Landesamt für Denkmalpflege.

Fachinformationen Denkmal-Daten

Bodendenkmal	
Aktennummer	D-7-7532-0132
Kurzbeschreibung	Mittelalterliche und frühneuzeitliche Befunde im Bereich der "Unteren Vorstadt" von Aichach.
Verfahrensstand	Benehmen hergestellt, nachqualifiziert.
Detailinformationen	<a href="#">Weitere Informationen ...</a>

### Aichach

Aichach  
Landkreis Aichach-Friedberg (boundary)

▼ **Ausgewählte Karten, Fachdaten**

- ☒ Kulturlandschaftselemente
- ☒ Baudenkmal
- ☒ Bodendenkmal

► Funktionsbereiche Kulturlandschaft

▼ Fachdaten BLfD

- ☒ Bodendenkmal
- ☒ Baudenkmal
- ☐ Ensemble
- ☐ Landschaftsprägendes Denkmal

► Fachdaten Naturschutz


► Fachdaten Geologie

► Fachdaten Freizeit


► Luftbilder und Reliefkarten

► Hintergrundkarten


© Datenquellen: Bayerische Vermessungsverwaltung, GeoBasis-DE / BKG 2023 - Daten verändert | © BLfD




**Heimat Bayern**  
Bayerischer Landesverein für Heimatpflege e.V.



Bayerisches Staatsministerium  
der Finanzen und für Heimat



**Heimat Bayern**  
Bayerischer Landesverein für Heimatpflege e.V.



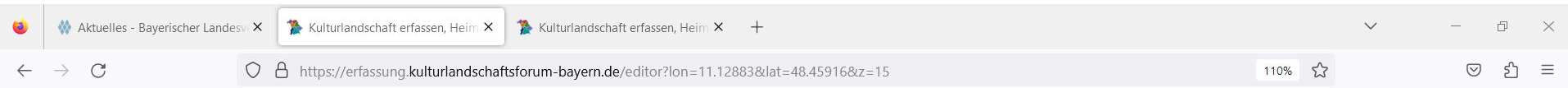
**Heimat Bayern**  
Bayerischer Landesverein für Heimatpflege e.V.

Gefördert durch das Bayerische Staatsministerium der Finanzen und für Heimat.

Datenschutz Impressum 2.8.4

URL: <https://erfassung.kulturlandschaftsforum-bayern.de>





## Eingabemaske



Abmelden

Erfasser\*in: AIC-FRI | 02.08.2024

Aktueller Status des Elementes: veröffentlicht



### Allgemein

Funktion

Analyse

Quellen

Fotos

Admin

**Zustand** ☒ bestehend ☐ zerstört ☐ abgegangen ☐ keine Angabe

**Denkmalvorschlag** ☐ ja

**Elementname \***

Beckkreuz südlich von Algertshausen

**Formale Beschreibung \***

Das sog. Beckkreuz liegt südlich von Algertshausen auf dem befestigten Weg nach Unterschneitbach. Es steht am Ende eines Hohlweg (s. eigener Eintrag). Das Kreuz ist vollkommen intakt.

Abbrechen

Speichern

PDF Vorschau

© Datenquellen: Bayerische Vermessungsverwaltung, GeoBasis-DE / BKG 2023 - Daten verändert



Bayerisches Staatsministerium  
der Finanzen und für Heimat



Gefördert durch das Bayerische Staatsministerium  
der Finanzen und für Heimat.

Datenschutz Impressum  
2.8.4




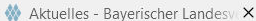

URL: https://erfassung.kulturlandschaftsforum-bayern.de






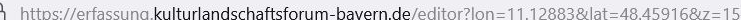

Gefördert durch:  
Bayerisches Staatsministerium  
der Finanzen und für Heimat















110%



# Eingabemaske



Kultur  
landschafts  
forum  
Bayern



Landschaft.Entdecken  
Bayerischer Landesverein für Heimatpflege e.V.

Abmelden



Erfasser\*in: AIC-FRI | 02.08.2024  
Aktueller Status des Elementes: veröffentlicht

Allgemein

Funktion

Analyse

Quellen

Fotos

Admin

### Kulturhistorische Analyse

Das Beckkreuz wurde in der Zeit des 1. Weltkriegs aufgestellt. Auf der Topographischen Karte ist das Feldkreuz erstmals 1933 dargestellt (s. Onlinequellen).

### Kulturhistorische Bedeutung

Zeugnis der Volksfrömmigkeit und des religiösen Brauchtums. I

Abbrechen

Speichern

PDF Vorschau

500 m

© Datenquellen: Bayerische Vermessungsverwaltung, GeoBasis-DE / BKG 2023 - Daten verändert



Aktuelles - Bayerischer Landesv

Kulturlandschaft erfassen, Heim

Kulturlandschaft erfassen, Heim

+

←

→

↻

🔒

https://erfassung.kulturlandschaftsforum-bayern.de/editor?lon=11.12883&lat=48.45916&z=15

110%


☆

📧


📌

☰

Eingabemaske



Kultur  
landschafts  
forum  
Bayern



Landschaft.Entdecken  
Bayerischer Landesverein für Heimatpflege e.V.

Abmelden

+

-

×

Erfasser\*in: AIC-FRI | 02.08.2024  
Aktueller Status des Elementes: veröffentlicht

Allgemein

Funktion

Analyse

**Quellen**

Fotos

Admin

Literatur

Kulturspuren im Wittelsbacher Land: Abendveranstaltung/Karte 4  
Raab, G.; Raab, H.: Spurensuche im Wittelsbacher Land. Band 1 - Der Landschaft und Natur auf der Spur. Zeitreisen: Vorgeschichte bis Mittelalter. - Augsburg 2013.

Archivquellen

Lkr. Aichach-Friedberg: Kulturspuren im Wittelsbacher Land (Johannes Mahne-Bieder, Erfassungsdatum: 28.02.2013). Objekt-ID 536

Abbrechen

Speichern

PDF Vorschau

© Datenquellen: Bayerische Vermessungsverwaltung, GeoBasis-DE / BKG 2023 - Daten verändert



×

Allgemein

Funktion

Analyse

Quellen

**Fotos**

Admin

Bitte laden Sie max. 7 Fotos hoch.  
Jedes Foto darf eine maximale Dateigröße von 4 MegaByte besitzen.

Durchsuchen...

Löschen

Bildreihenfolge ändern

↓

☐ Favorit (wird beim PDF Druck auf der ersten Seite dargestellt)

Beschreibung

Marienkapelle östlich von Heretsried.  
Aufnahme: Mai 2022

Urheber \*

Friedrich Stettmayer

Lizenz

☒

☐

► Individuelle Lizenz eingeben

URL: <https://erfassung.kulturlandschaftsforum-bayern.de>

Kulturlandschaft erfassen,  
Heimat entdecken!

Kulturlandschaftsdatenbank des Bayerischen Landesvereins für Heimatpflege

PDF-Export

Elementname	Meiershofer-Kreuz südöstlich von Monburg, Heretsried
Kulturlandschaft	41 Westliche Wälder bei Augsburg
Bedeutung Kulturlandschaft	keine Angabe
Titelbild	
Verwaltungszugehörigkeit	
Gemarkung	Heretsried
Gemeinde	Heretsried
Landkreis	Augsburg
Regierungsbezirk	Schwaben
Erfasser*in	Friedrich Stettmayer
Element-ID	7fd770b3-b993-4bcc-81c0-2cf0fd13f87e
Lage (WGS84)	Länge: 10.75455°   Breite: 48.46813°
Stand	Angelegt: 19.09.2022   Letzte Änderung: 30.01.2023

Seite 1 von 7

Bayerisches Landesamt für Denkmalpflege

gefördert durch

Bayerisches Staatsministerium der Finanzen und für Heimat





Kultur  
landschafts  
forum  
Bayern

## Daten - Import



- **Nördlinger Ries:** Aktualisierung / Einarbeitung der im Rahmen einer Diplomarbeit (2006/07, Universität Augsburg) erhobenen hist. Kulturlandschaftselemente
- **Kulturspuren im Lkr. Augsburg**  
(LEADER-Kooperationsprojekt, 01.04.2018 - 1.07.2020)
- **Kulturspuren im Wittelsbacher Land / Lkr- Aichach-Friedberg**  
(LEADER-Kooperationsprojekt, 2011 bis 2014)





Kultur  
landschafts  
forum  
Bayern



© Foto: Thomas Büttner



## Daten - Import

- **Einbindung im Kommunalen Denkmalkonzept (KDK)-Wieskirche;** Kulturlandschaftserfassung (u.a. Erhebung von Wallfahrtswegen)
- **Kulturlandschaftsinventarisierung Untermerzbach** (Lkr. Haßberge)
- **Klosterlandschaftsinventarisierung Waldsassen** (Lkr. Tirschenreuth)
- **Einbindung von Vertriebenenendenkmälern** (bayernweit!)





## Erfassungsstand

Im Dezember 2021 hatte die Kulturlandschaftsdatenbank über 1.500 Einträge, **aktuell sind über 6.551 Einträge vorhanden** (unterschiedliche Arbeitsstände), davon **2.694 in der öffentlichen Ansicht freigegeben** (Stand: 04.10.2024).



## Siedlung



© Foto: Kathrin Schön



## Siedlung





Felsenkeller, Neustadt a.d. Aisch

© Walter Tropper



## Gemeinschaftsleben



© Fotos: Thomas Büttner

Weltenburger Enge





Wegkreuz Pöttmes



Gemeinschaftsleben

Totenbretter Sielenbach

© Fotos: Kulturspuren Wittelsbacher Land





## Gemeinschaftsleben

Grenzstein in der Wohnstube des Kriegsstatthofs

© Fotos: Friedrich Stettmayer und Thomas Büttner



## Gemeinschaftsleben



Steckschachtsperre in der Lechstaustufe 22, Unterbergen

© Foto: Gisela Mahnkopf



## Landwirtschaft



Streuobstwiese Petersdorf

© Foto: Kulturspuren Wittelsbacher Land



## Landwirtschaft



Riegelberg mit Wacholderheide bei Holheim

© Foto: Kathrin Schön



## Landwirtschaft



© Fotos: Fritz Stettmayer

Feldbaum bei Denklingen







Verkehr

## Die Steinerne Stiege am Taferl bei Mauth

© Foto: Eva Lang, Bayerischer Wald-Verein / Sektion Hohenau-Schönbrunn am Lusen



## Verkehr



### Ehem. Flugfeld Puchheim

"Flug rund um München" am 15.06.1913. Quelle:  
HStAM München (HStAM), Abt.IV BS III F8,24grün

Postkarte von W. Tiefenbacher. Quelle: Archiv des  
Vereins d'Buachamer





## Verkehr



Tankstelle in Dießen a. Ammersee

© Herwig Stuckenberg





© Bildarchiv der Heimatforscher  
des Ammerseegebietes



## Gewerbe



Kopfweidenreihe südöstlich vom Stoibermühlsee, Freising

© Herbert Swetlik



## Gewerbe



Schilfsandsteinbrüche Obernesselbach

© Walter Tropper





Waldschenke Schusterhäusl, Germering

Erholung

Die Waldschänke Schusterhäusl in den fünfziger Jahren. Das Haus wurde 1900 von dem Schuster Wolfgang Dötsch erbaut und später zum beliebten Ausflugslokal erweitert.

© Foto: Urheber unbekannt





Erholung



## Assoziative Kulturlandschaft



Malerstandort Harburg

© Foto: Kathrin Schön



## Assoziative Kulturlandschaft



„Drei Bauern unter einem Hut“, Utting a. Ammersee

© Foto: Klaus Horney





Kultur  
landschafts  
forum  
Bayern

## Wertschöpfung

- Landesverein für Heimatpflege bundesweit einziger Heimatverband, der eine digitale Kulturlandschaftsdatenbank aktiv vorhält und betreut
- **Digitales Heimatprojekt steht für alle offen, jeder kann mitwirken!**
- Akzeptanz durch Einbindung in den BayernAtlas (WMS-Dienst „Historische Kulturlandschaftselemente in Bayern im Themen-Layer „Heimat““)
- Heimatverbundenheit fördernd; zgl. Potenzial für den Tourismus!



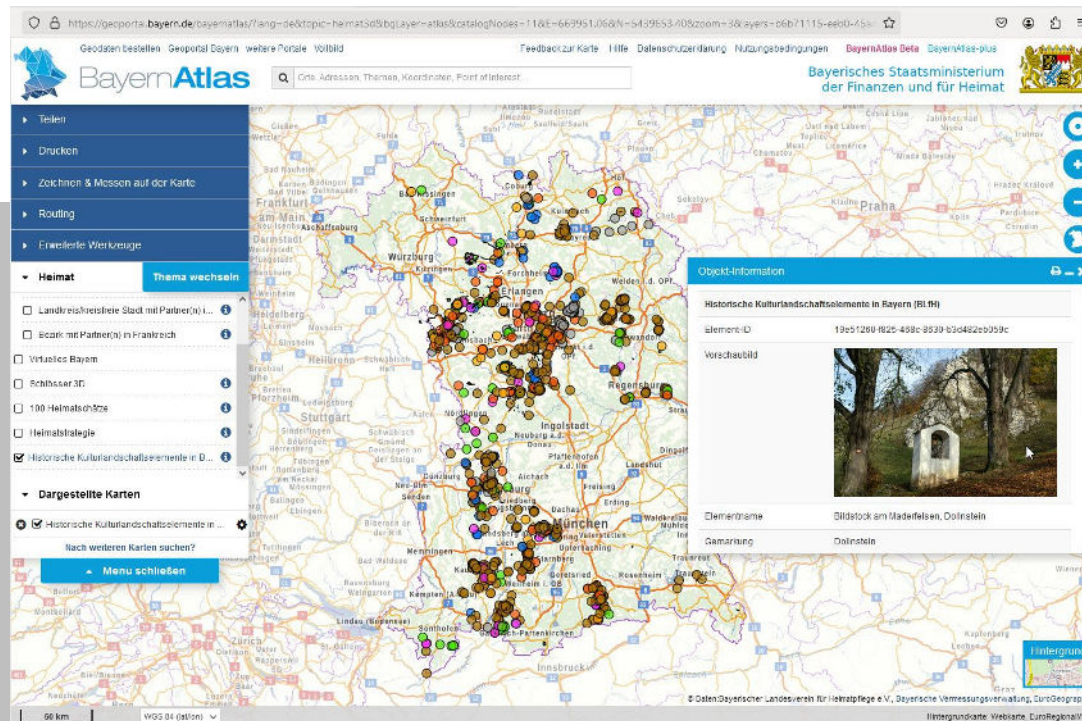
# Wertschöpfung



Kultur  
landschafts  
forum  
Bayern

**BayernAtlas,  
Themenlayer „Heimat“**

Historische  
Kulturlandschafts-  
elemente in Bayern



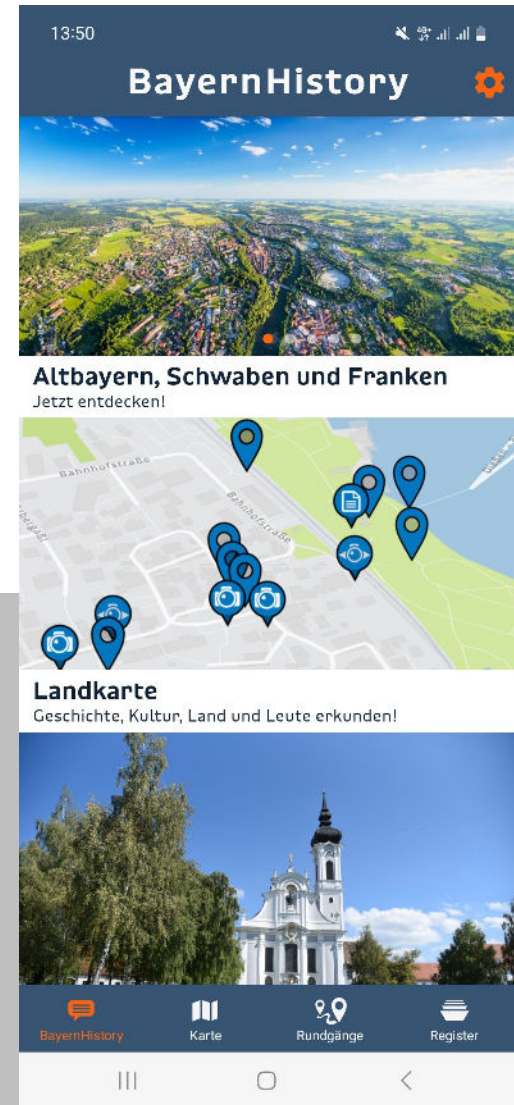
**WMS-Adresse:**

<https://geoportal.bayern.de/bayernatlas/?lang=de&topic=heimat3d&bgLayer=atkis&catalogNodes=11&E=669951.06&N=5439653.40&zoom=3&layers=b6b71115-eeb0-45ac-a820-d6b28b37b8f2>





Kultur  
landschafts  
forum  
Bayern







Kultur  
landschafts  
forum  
Bayern

## Wie geht es weiter?

Landschaftsentdecker-App „**WhatsHeimat**“ als Projekt-Idee: Entwicklung einer App-Anwendung, die auf der Kulturlandschaftsdatenbank basiert

- Einträge öffentlichkeitswirksamer und intuitiver präsentieren
- Verknüpfungsmöglichkeiten zu sozialen Netzwerken (Social-Media-Kanäle)
- Einbindung von Tonspuren (Kurzinterviews) und Videos
- Entwicklungsprozess in Zusammenarbeit mit Schülern, Geographie- und Geschichtslehrern sowie in Kooperation mit dem Landesverbands Bayern e. V. im Verband Deutscher Schulgeographie






# Wie geht es weiter?

## VERSCHWUNDENE ORTE – VERSCHWUNDENE ARTEN SPURENSUCHE AM GRÜNEN BAND

Erkunde in dieser 360°-Tour die ehemalige innerdeutsche Grenze und das Grüne Band in der Rhön, dem Land der Offenen Fernen. Erfahre mit spannenden Filmen, Interviews von Zeitzeug\*innen, Dokumenten und Fotos mehr über die Geschichte der deutschen Teilung, von Zwangs-umsiedlungen und geschleiften Orten und entdecke seltene Arten am Grünen Band und im Schwarzen Moor.

LOS GEHT'S!

Quelle: <https://www.360-grad.bund.net/gruenes-band/rhoen/>







Kultur  
landschafts  
forum  
Bayern

## Danksagung

- Bayerisches Staatsministerium der Finanzen und für Heimat
- Regierung von Oberbayern
- Landesamt für Digitalisierung, Breitband und Vermessung
- Bayerisches Landesamt für Denkmalpflege
- Bayerischer Landesverein für Heimatpflege
- Allen Partnern des Projektes (Bezirks-/Kreisheimatpfleger, Heimatvereine)
- **Allen Kulturspurensuchern und Heimatentdeckerinnen!**





„Viele Grausamkeiten haben die Barbaren bis zu ihrem Ende begangen, die Summe des von ihnen verschuldeten menschlichen Leids ist bespiellos und durch nichts gutzumachen, aber nun ist ihre Herrschaft zu Ende und die Welt muss daran arbeiten, sich eine bessere Zukunft zu schaffen.“

Vera Michelin-Salomon

URL: <https://vergessenefrauvonaichach.com/mahnmal/>





© Foto: Thomas Büttner





Kultur  
landschafts  
forum  
Bayern

## Projektteam

Dr. Thomas Büttner

Ursula Eberhard, BLfH  
Dr. Gregor Schlicksbier, BLfD  
Kathrin Schön  
Inga Krafczyk  
Ursula Härtle  
Fritz Stettmayer

Bayerischer Landesverein für Heimatpflege e.V.  
Fachbereich Landschaft  
Ludwigstraße 23, Gartenhaus  
80539 München

T +49 (0)89 286629-0 (Durchwahl -22)  
E-Mail: [thomas.buettner@heimat-bayern.de](mailto:thomas.buettner@heimat-bayern.de)  
<https://www.heimat-bayern.de/v>