Querung Kreis 1 - Rampe 3 links

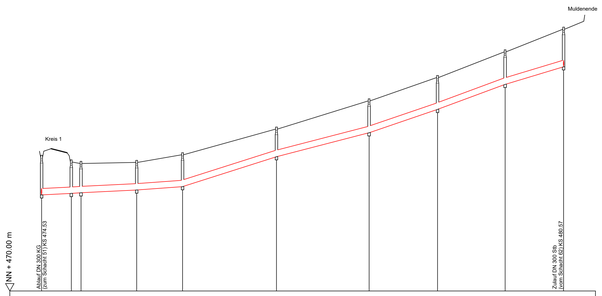

NN + 470.00 m

Schachtnummer		52	53	54	55	56	57	58	59	60	61
Straße		Querung Kreis 1					Rampe 3 links				
Haltungslänge	m		14.00	4.57	26.26	21.64	44.28	43.67	32.28	31.85	27.59
Gesamtlänge	m		14.00				232.14				
Material/Querschnitt	mm		Stb 300				KG 300				
Geländehöhe gepl.	mNN	476.39	476.18	476.11	476.16	476.52	477.73	479.06	480.16	481.37	482.44
Schachttiefe	m	1.86	1.58	1.48	1.40	1.60	1.40	1.60	1.60	1.63	1.87
Sohlhöhe	mNN	474.53	474.60	474.63	474.76	474.92	476.33	477.46	478.56	479.74	480.57
Sohlgefälle	O/oo		5.00	5.00	5.00	7.40	31.80	25.90	34.00	37.00	30.00

Querung B 300 - B 300 Mittelstreifen

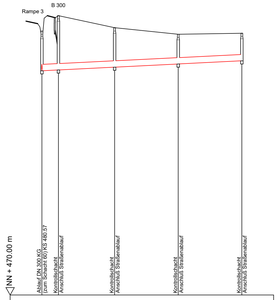

Schachtnummer		61	62	63	64	65
Straße		Querung B 300		B 300 Mittelstreifen		
Haltungslänge	m	7.78	26.51	29.98	29.99	
Gesamtlänge	m	7.78		86.48		
Material/Querschnitt	mm	Stb 300		KG 300		
Geländehöhe gepl.	mNN	482.44	483.17	482.80	482.29	482.34
Schachttiefe	m	1.87	2.55	1.86	1.40	1.30
Sohlhöhe	mNN	480.57	480.61	480.74	480.89	481.04
Sohlgefälle	O/oo	5.00	5.00	5.00	5.00	

Querung Kreis 1 - Rampe 3 rechts

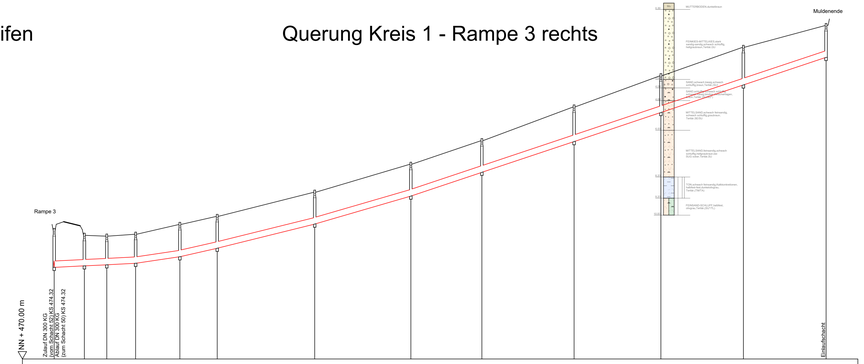

Schachtnummer		51	66	67	68	69	70	71	72	73	74	75	76	77
Straße		Querung Kreis 1					Rampe 3 rechts							
Haltungslänge	m		14.25	10.57	13.60	20.86	17.61	45.97	45.32	33.51	43.46	40.95	38.88	38.99
Gesamtlänge	m		14.25					349.72						
Material/Querschnitt	mm		Stb 300					KG 300						
Geländehöhe gepl.	mNN	476.15	475.92	475.89	475.98	476.44	476.82	477.96	479.28	480.39	481.98	483.45	484.79	485.82
Schachttiefe	m	1.83	1.54	1.45	1.47	1.62	1.60	1.60	1.60	1.59	1.73	1.83	1.87	1.60
Sohlhöhe	mNN	474.32	474.39	474.44	474.51	474.82	475.22	476.36	477.68	478.80	480.25	481.62	482.92	484.22
Sohlgefälle	O/oo		5.00	5.00	5.00	14.80	22.70	24.80	29.10	33.40	33.40	33.40	33.40	33.40

Querung Kreis 1 - Zufahrt Westernstadt links

Querung Zufahrt Westernstadt

Zufahrt Westernstadt rechts

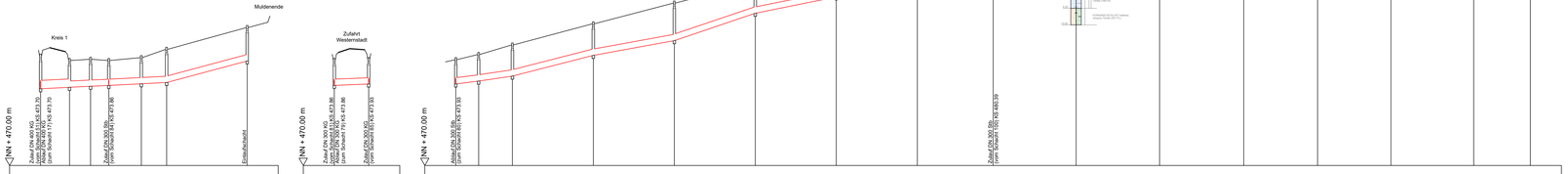

NN + 470.00 m

Schachtnummer		50	78	79	80	81	82	83
Straße		Querung Kreis 1			Zufahrt Westernstadt links			
Haltungslänge	m		14.00	10.18	8.83	15.72	12.22	38.96
Gesamtlänge	m		14.00			85.91		
Material/Querschnitt	mm		Stb 400			KG 300		
Geländehöhe gepl.	mNN	475.38	475.16	475.22	475.18	475.30	475.70	476.75
Schachttiefe	m	1.68	1.39	1.40	1.30	1.36	1.70	1.71
Sohlhöhe	mNN	473.70	473.77	473.82	473.86	473.94	474.00	475.04
Sohlgefälle	O/oo		5.00	5.00	5.00	5.00	5.00	26.70

Schachtnummer		80	84
Straße		Querung Zuf. Westernstadt	
Haltungslänge	m	16.65	
Gesamtlänge	m	16.65	
Material/Querschnitt	mm	Stb 300	
Geländehöhe gepl.	mNN	475.16	475.20
Schachttiefe	m	1.30	1.27
Sohlhöhe	mNN	473.86	473.93
Sohlgefälle	O/oo		4.20

Schachtnummer		84	85	86	87	88	89	90	91	92	93	94	95	96	97	98	99
Straße		Zufahrt Westernstadt rechts															
Haltungslänge	m		11.02	16.33	39.13	39.16	39.15	39.16	39.22	36.67	40.06	40.40	40.73	35.67	35.49	40.01	27.40
Gesamtlänge	m						519.60										
Material/Querschnitt	mm						KG 300										
Geländehöhe gepl.	mNN	475.20	475.45	475.91	476.93	477.93	478.93	479.93	480.95	481.99	483.21	484.24	485.11	485.40	485.42	485.19	484.79
Schachttiefe	m	1.27	1.38	1.60	1.62	1.91	1.59	1.80	1.84	1.69	1.89	1.95	2.53	2.84	2.48	1.98	1.40
Sohlhöhe	mNN	473.93	474.07	474.31	475.31	476.02	477.34	478.13	479.11	480.30	481.32	482.29	482.58	482.76	482.94	483.21	483.39
Sohlgefälle	O/oo		13.30	14.50	25.50	18.00	33.70	20.20	25.00	35.00	23.20	24.00	7.10	5.00	5.00	6.70	6.60

Querung Zufahrt Westernstadt - Zufahrt Westernstadt links

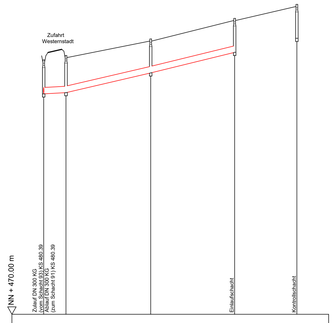

Schachtnummer		92	100	101	102	103
Straße		Querung Zuf. Westernstadt	Zufahrt Westernstadt links			
Haltungslänge	m	10.50	39.94	39.58		
Gesamtlänge	m	10.50	79.52			
Material/Querschnitt	mm	Stb 300	KG 300			
Geländehöhe gepl.	mNN	481.99	482.20	482.98	483.95	484.61
Schachttiefe	m	1.60	1.75	1.60	1.60	1.60
Sohlhöhe	mNN	480.39	480.45	481.38	482.35	483.01
Sohlgefälle	O/oo	5.00	23.30	24.50		

Längenschnitte übernommen aus der Planung
Umbau der AS Dasing Nord vom 27.05.2004, Straßenbauamt Augsburg

mayr ingenieure
Mayr Beratende Ingenieure
PartG mbB
Blütenweg 5
86551 Aichach
T +49 8251 8750 0
F +49 8251 8750 27
info@mayr-ingenieure.de
Ihr Partner für Infrastrukturmaßnahmen

bearbeitet	25.09.2025	Eckert
gezeichnet	25.09.2025	Brand
geprüft	25.09.2025	Mayr
Projekt-Nr.	2025-188-30	
Plan-Nr.	2025-188-30_Blg3.1_Längsschnitt.dwg	
Aichach, den	25.09.2025	

Nr.	Art der Änderung	Datum	Zeichen

GENEHMIGUNGSPLANUNG

Staatliches Bauamt Augsburg
Burgermainstraße 12, 86152 Augsburg,
Tel. 0821 2581-0, Fax. 0821 2581-214,
E-Mail: poststelle@stbaa.bayern.de

Unterlage / Blatt-Nr.: 5.2
Längenschnitte

Maßstab: 1 : 100/1000

Abwasserbeseitigung Dasing
B300 Anschlussstelle Dasing Nord
Antragsunterlagen für wasserrechtliche Genehmigung

aufgestellt:

Augsburg, den .....

25.09.2025

0.69 m

Diese Plan darf ohne Genehmigung von Mayr Ingenieure weder verändert, noch vervielfältigt Dritten zugänglich gemacht werden.

Pfad: G:\Auftrag\2025-188-30_Gemeinde Dasing\2025-188-30_Blg3_Längsschnitt.dwg